

Утверждена

(наименование документа об утверждении, включая наименования органов государственной власти или

органов местного самоуправления, принявших решение об утверждении схемы или

подписавших соглашение о перераспределении земельных участков)

от _____ № _____








Схема расположения земельного участка или земельных участков на кадастровом плане территории

Обозначение характерных точек границ	Координаты, м	
	X	Y
	2	3
1		
н1	425 591,29	1 414 851,62
н2	425 539,26	1 414 823,02
н3	425 549,99	1 414 804,47
н4	425 599,42	1 414 836,84
н1	425 591,29	1 414 851,62



Масштаб 1:1 000

Условные обозначения:

-  - Существующая часть границы, имеющиеся в ЕГРН сведения о которой достаточны для определения ее местоположения
-  - Вновь образованная часть границы, сведения о которой достаточны для определения ее местоположения
-  - Характерная точка границы, сведения о которой позволяют однозначно определить ее положение на местности
-  - Номер кадастрового квартала
-  - Система координат
-  - Надписи кадастрового номера земельного участка
-  - Граница кадастрового квартала